

BAB III

GAMBARAN UMUM OBJEK PENELITIAN

A. Sejarah Kecamatan Singaran Pati Kota Bengkulu

Kecamatan Singaran Pati terletak di Kota Bengkulu, Provinsi Bengkulu. Sebagai salah satu wilayah administratif, Singaran Pati memiliki sejarah yang erat kaitannya dengan perkembangan Kota Bengkulu itu sendiri. Nama “Singaran Pati” diyakini berasal dari perpaduan dua kata, yaitu “Singaran,” yang mengacu pada sebutan tradisional untuk tanah subur, dan “Pati,” yang berarti pemimpin atau penguasa. Nama ini mencerminkan wilayah dengan sumber daya alam yang kaya dan potensi strategis dalam tata pemerintahan.⁶³

Pada awal pembentukannya, Singaran Pati bukanlah sebuah kecamatan yang berdiri sendiri. Wilayah ini merupakan bagian dari distrik yang lebih besar di bawah administrasi kolonial Belanda. Setelah Indonesia merdeka, proses penataan wilayah administratif berlangsung, yang kemudian menjadikan Singaran Pati sebagai salah satu kecamatan resmi di Kota Bengkulu.⁶⁴

⁶³ “Sejarah Singaran Pati dan Bengkulu,” diakses dari arsip Pemerintah Kota Bengkulu, Website Resmi Profil Pemerintah Kota Bengkulu, Diakses pada 17-Januari-2025.

⁶⁴ Agus Priyanto, *Administrasi Wilayah Kota Bengkulu*, Penerbit Lokal, 2015, hal. 42-45.

Dalam perkembangannya, Singaran Pati menjadi salah satu pusat ekonomi dan pendidikan di Bengkulu. Kehadiran berbagai fasilitas umum, seperti sekolah, rumah sakit, dan pusat perdagangan, menunjukkan peran strategis kecamatan ini dalam mendukung pembangunan daerah.⁶⁵

B. Letak Geografis

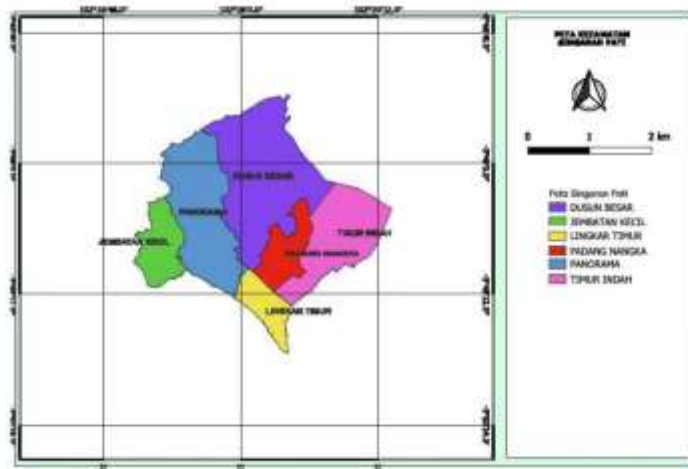
Berdasarkan peraturan daerah no. 3 tahun 2011 tentang perubahan peraturan daerah no, 28 tahun 2003 Kecamatan Singaran Pati memisahkan diri kecamatan Gading Cempaka.

Kecamatan Singaran Pati terletak dibagian timur kota Bengkulu, luas wilayah kecamatan singaran pati mencapai lebih kurang 892 hektar atau 8,92 kilometer persegi, ibu kota kecamatan singaran pati terletak dikelurahan nusa indah. Kecamatan Singaran Pati keadaan topografinya datar dengan ketinggian wilayah berkisar antara 3-18 meter diatas permukaan laut.⁶⁶

Adapun peta wilayah Kecamatan Singaran Pati sebagai berikut:

⁶⁵ "Data Statistik Kecamatan Singaran Pati," diakses dari Badan Pusat Statistik (BPS) Kota, Bengkulu, 2021. Kecamatan Singaran Pati Dalam Angka 2021 - Badan Pusat Statistik Kota Bengkulu. Diakses pada 17-Januari-2025.

⁶⁶ Badan Pusat Statistik Kota Bengkulu *Kecamatan Singaran Pati Dalam Angka Singaran Pati District In Figres*, (Bengkulu, 2024), hal 5.



Secara geografis Melalui sumber dari BPS Kota Bengkulu menyebutkan kecamatan singaran pati terdapat enam kelurahan dikecamatan singaran pati. Sebagai berikut:⁶⁷

1. Dusun Besar
2. Padang Nangka
3. Timur Indah
4. Lingkar Timur
5. Panorama
6. Jembatan Kecil

⁶⁷ "Kondisi Geografis", diakses dari SIIKOLU (Sistem Informasi Investasi Kota Bengkulu). Kondisi Geografis - SIIKOLU (Sistem Informasi Investasi Kota Bengkulu). Diakses pada 17-Januari 2025

Adapun luas daerah menurut kelurahan di kecamatan singara pati kota bengkulu 2023 sebagai berikut:⁶⁸

Tabel 1.1 luas daerah di kecamatan singara pati

No	Kelurahan	Luas Area	Persentase
1	Jembatan Kecil	0,8	5,54
2	Panorama	3,91	27,08
3	Lingkar Timur	0,87	6,02
4	Timur Indah	1,26	8,73
5	Padang Nangka	1,47	10,18
6	Dusun Besar	6,13	42,45
7	Singaran Pati	14,44	100,00

C. Demografi

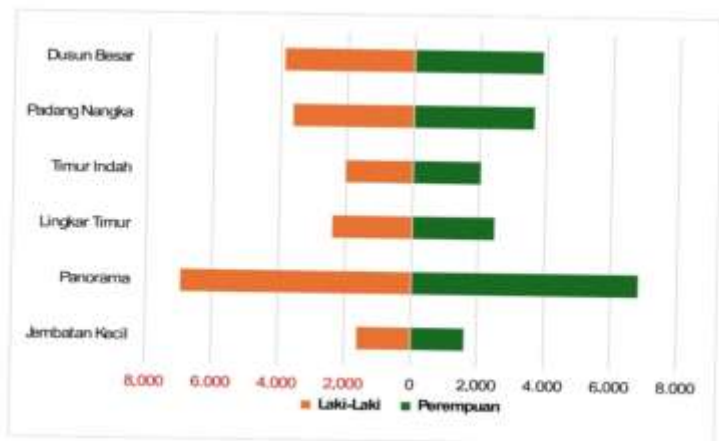
Kecamatan Singaran Pati merupakan salah satu kecamatan di Kota Bengkulu, Berdasarkan data dari Badan Pusat Statistik (BPS) Kota Bengkulu, Jumlah penduduk kecamatan Singaran Pati pada tahun 2023 mencapai 51.953 jiwa jumlah ini meningkat dibandingkan tahun 2022 yang tercatat sebanyak 51.751 jiwa atau mengalami pertumbuhan 0,39 persen.

Sex ratio merupakan perbandingan penduduk perempuan per 100 penduduk laki-laki. Penduduk kecamatan singaran pati pada tahun 2023 berjumlah 51.953 jiwa, terdiri dari 26.023 laki-laki dan 25.930 perempuan.

⁶⁸ Badan Pusat Statistik Kota Bengkulu *Kecamatan Singaran Pati Dalam Angka Singaran Pati District In Figres*, (Bengkulu, 2023), hal 9

Berdasarkan jumlah tersebut, sex ratio penduduk kecamatan singaran pati tahun 2023 adalah 100,35.⁶⁹

Adapun diagram jumlah penduduk menurut kelurahan di kecamatan singaran pati kota Bengkulu:



Berikut ini adalah data penduduk, distribusi persentase penduduk, kepadatan penduduk, rasio jenis kelamin menurut desa atau kelurahan di kecamatan singara pati pada tahun 2023:

Tabel 1.2 Data penduduk, distribusi persentase penduduk, kepadatan penduduk, rasio jenis kelamin di kecamatan singara pati⁷⁰

No	DESA/ KELURAHAN	PENDUDUK			
		Laki-	Perempua	Jumlah	Jumlah

⁶⁹ Badan Pusat Statistik Kota Bengkulu *Kecamatan Singaran Pati Dalam Angka Singaran Pati District In Figres*, (Bengkulu, 2024), hal 23

⁷⁰ Badan Pusat Statistik Kota Bengkulu, *Kecamatan Singaran Pati Dalam Angka Singaran Pati District In Figres 2023*, hal 26

		Laki	n	Penduduk	KK
1	Jembatan Kecil	1,617	1,611	3,228	974
2	Panorama	6,944	6,874	13,768	4,248
3	Lingkar Timur	2,399	2,481	4,880	1,523
4	Timur Indah	2,018	2,040	4,058	1,228
5	Padang Nangka	3,629	3,626	7,255	2.299
6	Dususn Besar	3,907	3,878	7,785	2,444
7	Singaran Pati	20,514	20,460	40,974	12,714

Tabel 1.3 Jumlah Penduduk menurut kelompok umur dan jenis kelamin di kecamatan singaran pati⁷¹

No	KELOMPOK UMUR	JUMLAH		
		Laki-Laki	Perempuan	Jumlah
1	0-4 Tahun	1,642	1,512	3,154
2	5-9 Tahun	1,933	1,726	3,059
3	10-14 Tahun	1,986	1,870	3,856
4	15-19 Tahun	1,442	1,446	2,888
5	20-24 Tahun	1,861	1,768	3,629
6	25-29 Tahun	1,725	1,811	3,536
7	30-34 Tahun	1,704	1,697	3,401
8	35-39 Tahun	1,708	1,678	3,386
9	40-44 Tahun	1,500	1,642	3.202
10	45-49 Tahun	1,251	1,294	2,545
11	50-54 Tahun	1,040	1,136	2,176
12	55-59 Tahun	898	1,057	1,955
13	60-64 Tahun	757	783	1,540
14	65-69 Tahun	576	552	1,128
15	70-74 tahun	262	247	509
16	75 tahun	169	241	410

⁷¹ Badan Pusat Statistik Kota Bengkulu *Kecamatan Singaran Pati Dalam Angka Singaran Pati District In Figres*, (Bengkulu, 2024), hal 28.

Tabel 1.4 Data Jumlah Anak yang sudah memiliki KIA dan yang Belum memiliki KIA Tahun 2022:

No	Kecamatan	Belum Memiliki KIA	Belum Memiliki KIA	%Kepemilikan KIA
17.71.09.1001	Panorama	1.988	1.110	48,51
17.71.09.1002	Jembatan Kecil	428	523	45,01
17.71.09.1003	Dusun Besar	913	1.364	40,1
17.71.09.1004	Padang Nangka	776	1.316	37,09
17.71.09.1005	Timur Indah	436	797	35,36
17.71.09.1006	Lingkar Timur	491	867	36,16
17.71.09	Singaran Pati	5.032	6.977	41,9

Tabel 1.5 Data Jumlah Anak yang sudah memiliki KIA dan yang Belum memiliki KIA Tahun 2023:

No	Kecamatan	Penduduk usia 0 sd 17		
		Laki-Laki	Perempuan	Jumlah
17.71.09.1001	Panorama	2.118	1.892	4.010
17.71.09.1002	Jembatan Kecil	498	454	952
17.71.09.1003	Dusun Besar	1.169	1.077	2.246
17.71.09.1004	Padang Nangka	1.035	1.005	2.040
17.71.09.1005	Timur Indah	614	588	1.202
17.71.09.1006	Lingkar Timur	683	640	1.323
17.71.09	Singaran Pati	6.117	5.656	11.773

No	Kecamatan	Belum Memiliki KIA		
		Laki-	Prempuan	Jumlah

		Laki		
17.71.09.1001	Panorama	1.177	1.046	2.223
17.71.09.1002	Jembatan Kecil	257	239	496
17.71.09.1003	Dusun Besar	561	540	1.101
17.71.09.1004	Padang Nangka	494	456	950
17.71.09.1005	Timur Indah	291	271	562
17.71.09.1006	Lingkar Timur	301	297	598
17.71.09	Singaran Pati	3.081	2.849	5.930

No	Kecamatan	Sudah Memiliki KIA			% Kepemilikan KIA
		Laki-Laki	Prempuan	Jumlah	
17.71.09.1001	Panorama	941	846	1.787	55,37
17.71.09.1002	Jembatan Kecil	241	215	456	52,1
17.71.09.1003	Dusun Besar	608	537	1.145	49,02
17.71.09.1004	Padang Nangka	541	549	1.090	46,57
17.71.09.1005	Timur Indah	323	317	640	46,76
17.71.09.1006	Lingkar Timur	382	343	725	45,2
17.71.09	Singaran Pati	3.036	2.807	5.843	57,17

Tabel 1.6 Data Jumlah Anak yang sudah memiliki KIA dan yang Belum memiliki KIA Tahun 2024:

No	Kecamatan	Penduduk usia 0 sd 17		
		Laki-laki	Perempuan	Jumlah
17.71.09.1001	Panorama	2.124	1.904	4.028
17.71.09.1002	Jembatan Kecil	509	450	959
17.71.09.1003	Dusun Besar	1.183	1.103	2.286
17.71.09.1004	Padang Nangka	1.043	1,014	2.057
17.71.09.1005	Timur Indah	637	596	1.233
17.71.09.1006	Lingkar Timur	665	639	1.304

17.71.09	Singaran Pati	6.161	5.706	11.867
-----------------	----------------------	--------------	--------------	---------------

No	Kecamatan	Sudah Memiliki KIA		
		Laki-laki	Perempuan	Jumlah
17.71.09.1001	Panorama	1.234	1.114	2.348
17.71.09.1002	Jembatan Kecil	289	252	541
17.71.09.1003	Dusun Besar	593	592	1.185
17.71.09.1004	Padang Nangka	524	495	1.019
17.71.09.1005	Timur Indah	330	296	626
17.71.09.1006	Lingkar Timur	317	327	644
17.71.09	Singaran Pati	3.287	3.076	6.363

No	Kecamatan	Belum Memiliki KIA			% Kepemilikan KIA
		Laki-Laki	Prempuan	Jumlah	
17.71.09.1001	Panorama	890	790	1.680	58,29
17.71.09.1002	Jembatan Kecil	220	198	418	56,41
17.71.09.1003	Dusun Besar	590	511	1.101	51,84
17.71.09.1004	Padang Nangka	519	519	1.038	49,54
17.71.09.1005	Timur Indah	307	300	607	50,77
17.71.09.1006	Lingkar Timur	348	312	660	49,39
17.71.09	Singaran Pati	2.874	2.360	5.504	53,62

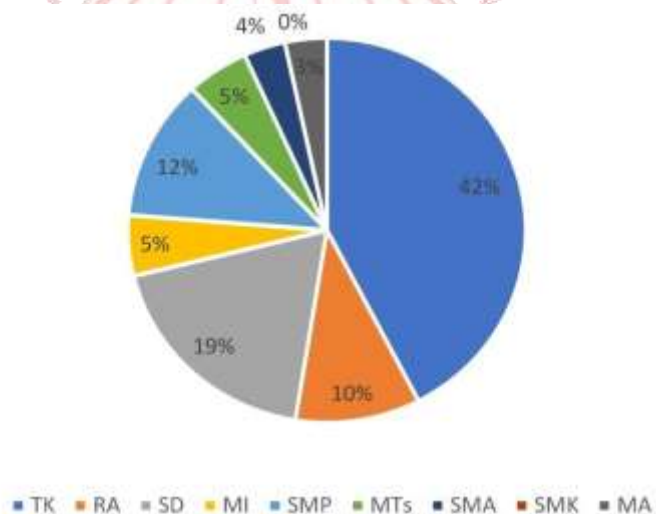
D. Keadaan Sosial

Pendidikan dasar adalah pendidikan umum sembilan tahun yang di selenggarakan enam tahun disekolah dasar dan dilanjutkan tiga tahun di sekolah lanjutan tingkat

pertama atau satuan pendidikan yang sederajat, pendidikan dasar dan menengah di kota Bengkulu dibawah naungan dinas pendidikan dan kebudayaan kota Bengkulu dan kementrian agama kota Bengkulu.⁷²

Jumlah sekolah murid yang bersekolah di kecamatan singaran pati pada semester genap tahun ajaran 2023 sebanyak 10.614 dengan jumlah guru sebanyak 930 atau dengan rasio perbandingan 1: 11 (1 guru untuk 11 murid).

Adapun diagram persentase sekolah menurut tingkat pendidikan di kecamatan singaran pati sebagai berikut:⁷³



⁷² BPS Kota Bengkulu, "Statistik Daerah Kecamatan Singaran Pati 2016" (Badan Pusat Statistik Kota Bengkulu, 2016).

⁷³ Badan Pusat Statistik Kota Bengkulu *Kecamatan Singaran Pati Dalam Angka Singaran Pati District In Figres*, (Bengkulu, 2024), hal 34.

Tabel 1.4 Jumlah sekolah menurut tingkat pendidikan di kecamatan singaran pati 2023 sebagai berikut:⁷⁴

No	Tingkat Pendidikan	Negeri	Swasta	Jumlah
1	Taman Kanak-Kanak (TK)	-	25	25
2	Raudatul Athfal (RA)	-	6	6
3	Sekolah Dasar (SD)	7	4	11
4	Madrasa Ibtidaiyah (MI)	-	3	3
5	Sekolah Menengah pertama (SMP)	3	4	7
6	MadrasaTsanawiyah (MTs)	1	2	3
7	Sekolah Menengah Atas (SMA)	1	1	2
8	Sekolah Menengah Kejuruan (SMK)	-	-	-
9	Madrasa Aliyah (MA)	-	2	2

Tabel 1.5 Jenis sarana Fasilitas kesehatan di kecamatan Singaran Pati kota bengkulu:⁷⁵

No	Jenis Sarana Kesehatan	2019	2020	2021
1	Rumah Sakit	1	1	1
2	Rumah Sakit Bersalin	-	-	-
3	Poliklinik	1	2	3
4	Puskesmas	2	2	2

⁷⁴ Badan Pusat Statistik Kota Bengkulu *Kecamatan Singaran Pati Dalam Angka Singaran Pati District In Figres*, (Bengkulu, 2024), hal 37.

⁷⁵ "Data Statistik Kecamatan Singaran Pati," diakses dari Badan Pusat Statistik (BPS) Kota Bengkulu 2023. Kecamatan Singaran Pati Dalam Angka 2023. Badan Pusat Statistik Kota Bengkulu, 202, hal 40.

5	Puskesmas Pembantu	4	4	4
6	Apotek	5	6	6

